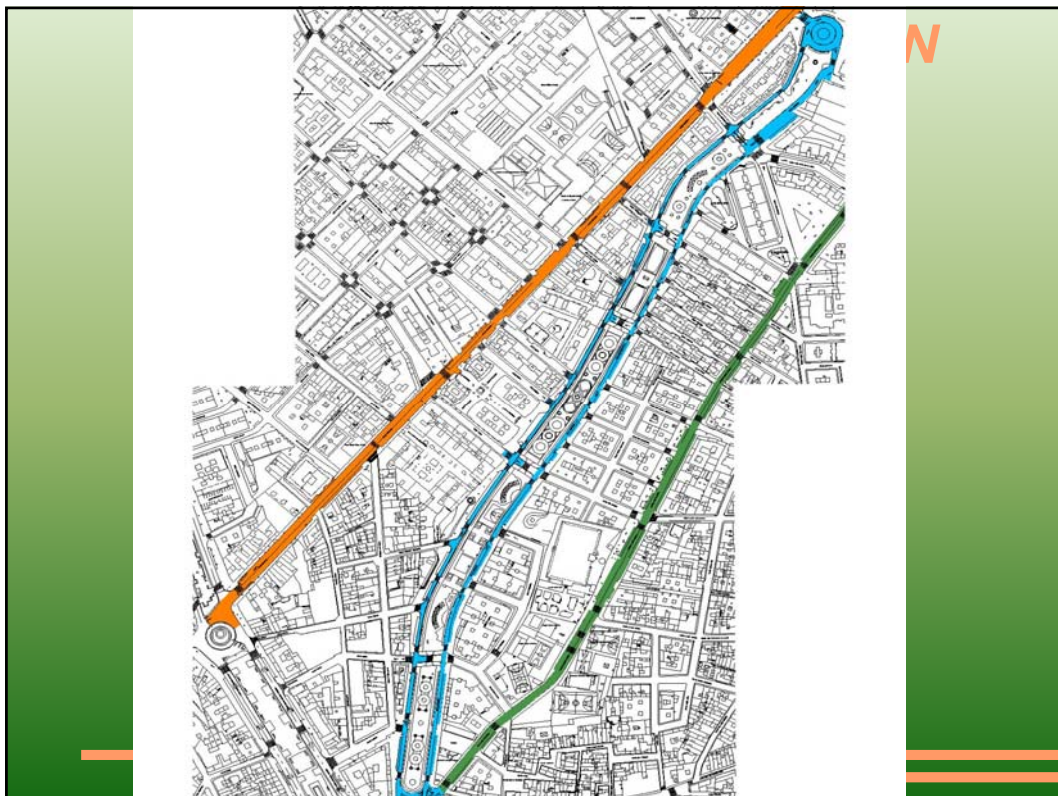


Reordenación de tráfico Ctra. Granada, Avd. Santa Isabel y entorno



Excmo. Ayuntamiento de Almería
Área de Seguridad y Movilidad

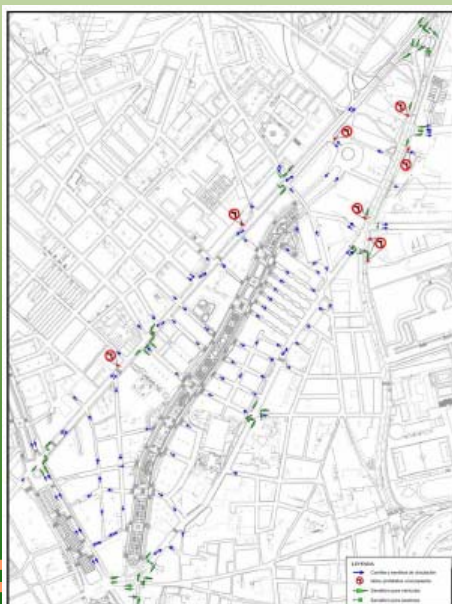


Excmo. Ayuntamiento de Almería
Área de Seguridad y Movilidad



Reordenación de tráfico Ctra. Granada
Avd. Santa Isabel y entorno

SITUACIÓN ACTUAL

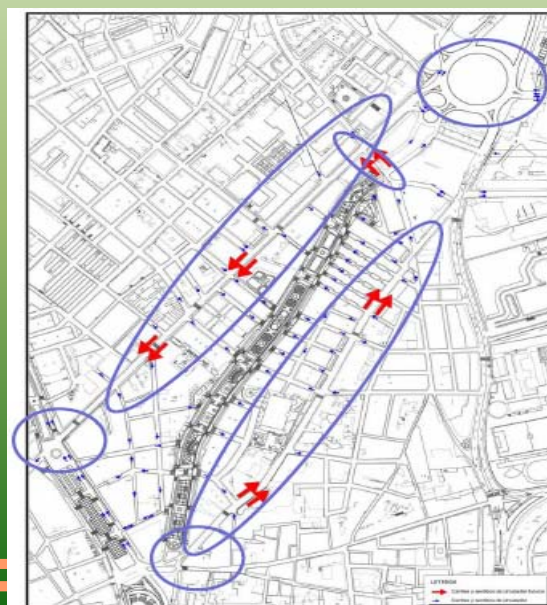


Excmo. Ayuntamiento de Almería
Área de Seguridad y Movilidad

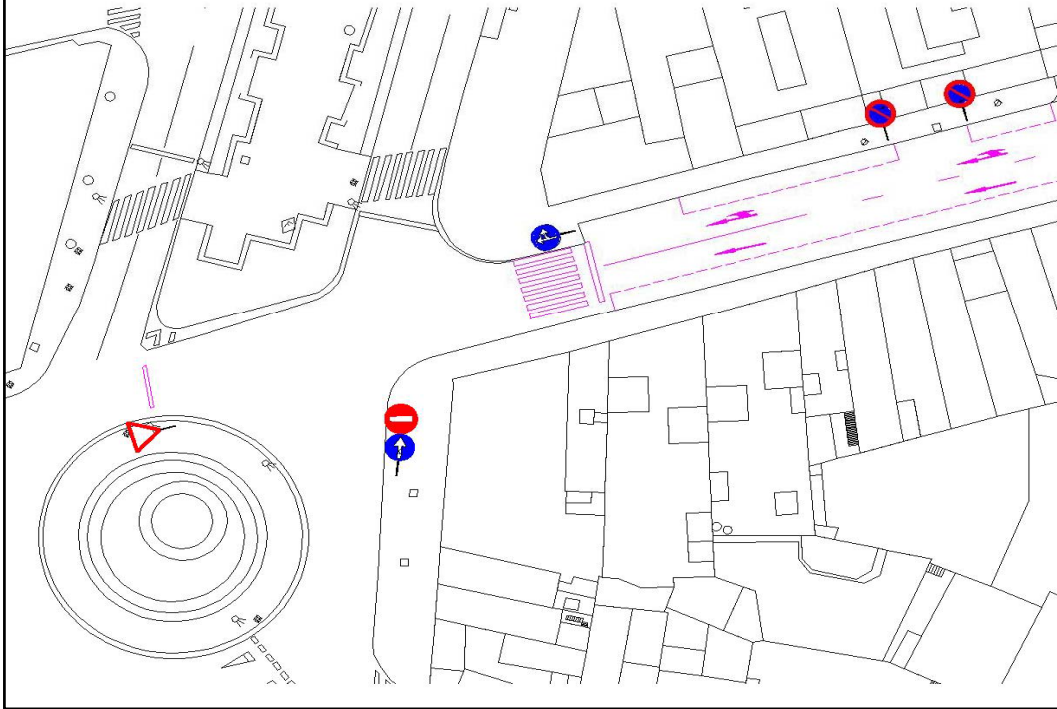


Reordenación de tráfico Ctra. Granada
Avd. Santa Isabel y entorno

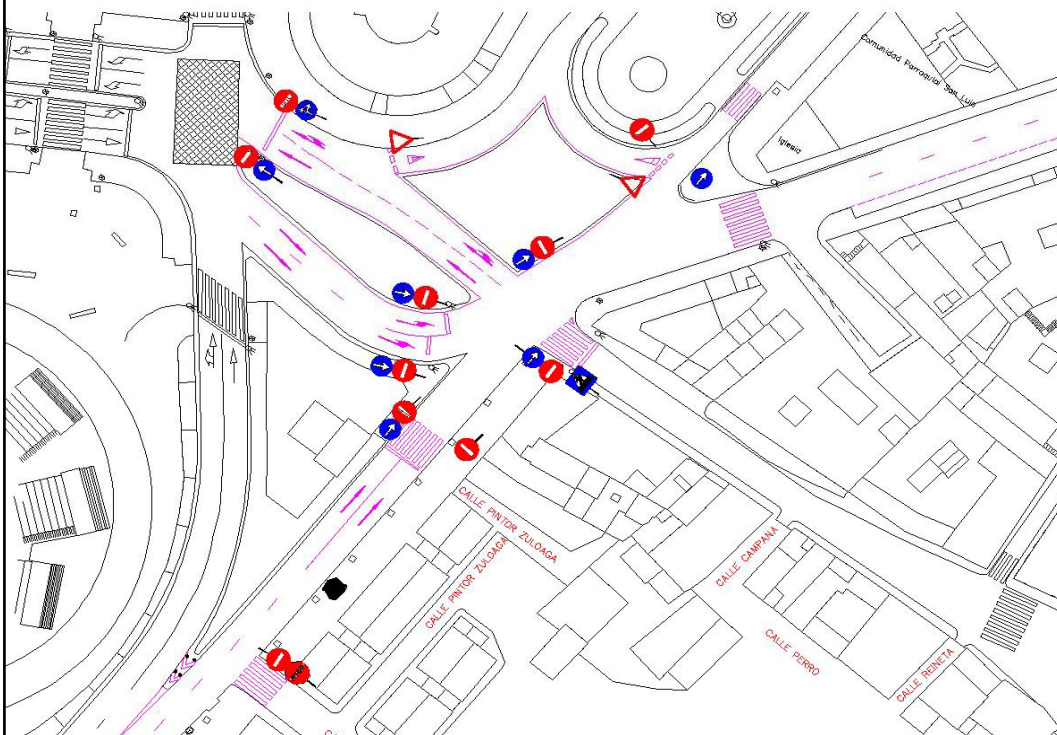
SITUACIÓN FUTURA. SENTIDOS ÚNICOS.

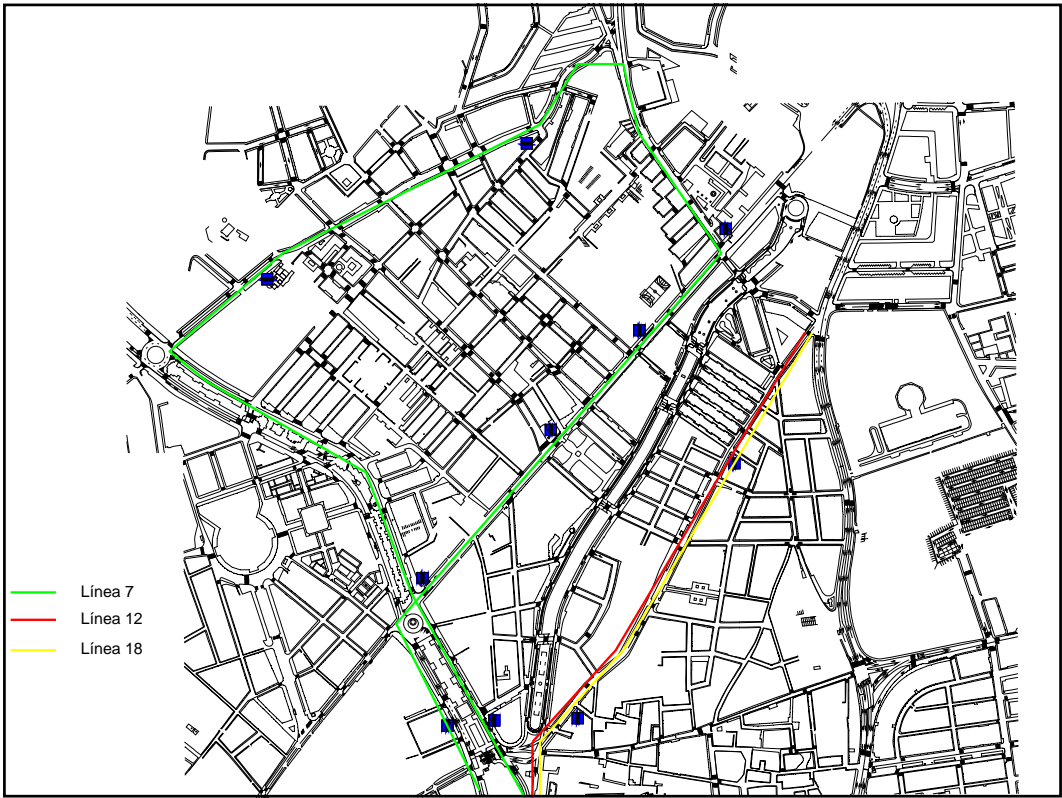
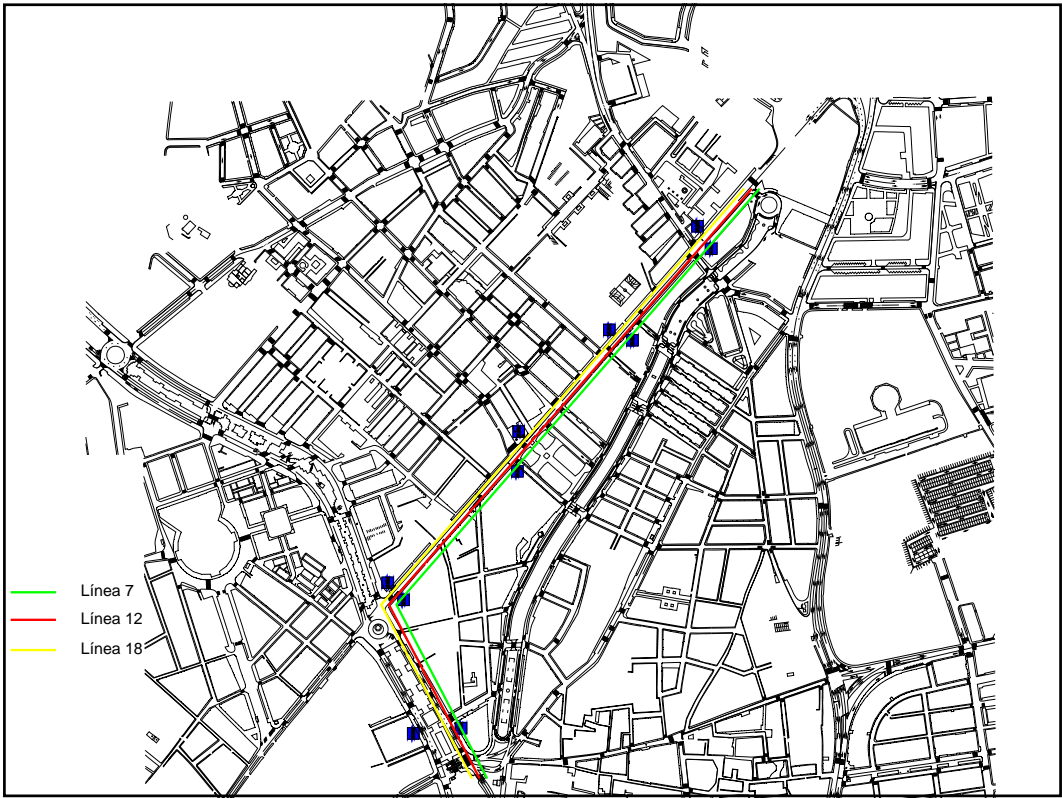


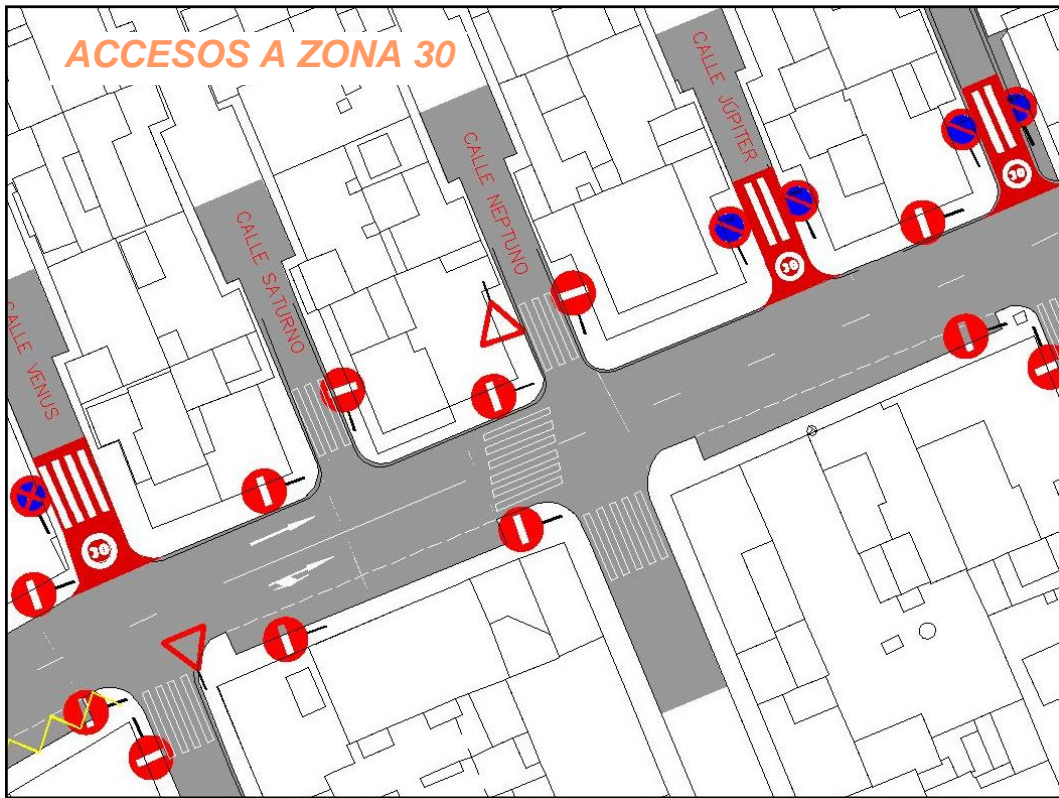
CTRA. GRANADA – FDCO. GARCÍA LORCA



FDCO. GARCÍA LORCA – SANTA ISABEL







Excmo. Ayuntamiento de Almería
Área de Seguridad y Movilidad



Reordenación de tráfico Ctra. Granada
Avd. Santa Isabel y entorno

CICLOCALLE



Excmo. Ayuntamiento de Almería
Área de Seguridad y Movilidad



Reordenación de tráfico Ctra. Granada
Avd. Santa Isabel y entorno

CICLOCALLE DETALLES

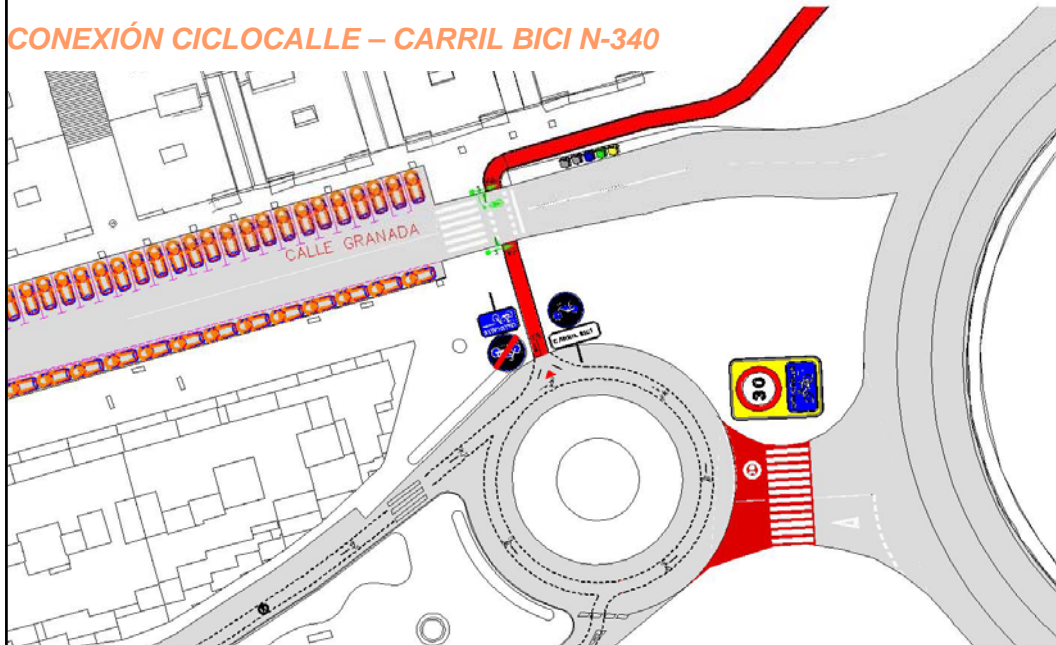


Excmo. Ayuntamiento de Almería
Área de Seguridad y Movilidad



Reordenación de tráfico Ctra. Granada
Avd. Santa Isabel y entorno

CONEXIÓN CICLOCALLE – CARRIL BICI N-340





CRUCE CICLOCALLE. DETALLE SEMÁFORO.

